



		EVROPSKÁ UNIE Evropské strukturální a investiční fondy Operační program Doprava		Ministerstvo dopravy Státní fond dopravní infrastruktury			
Orientační schéma:				Razítko oprávněné osoby:			
Revize:		Datum:		Popis:		Kontroloval:	
000		27.05.2021		Definitivní odevzdání dokumentace		Radek Kverek, DiS.	
P02		27.04.2021		Dokumentace po připomínkách		Radek Kverek, DiS.	
P01		27.03.2021		Dokumentace k připomínkám		Radek Kverek, DiS.	
Stavebník/Investor:				Správa železnic, státní organizace			
Adresa:				Dlážděná 1003/7, 110 00 Praha 1			
Zástupce investora:				Stavební správa východ			
Adresa:				Nerudova 773/1, 779 00 Olomouc			
							
Zhotovitel stavby:				DMC Havlíčkův Brod s.r.o.			
Adresa:				Průmyslová 941, 580 01 Havlíčkův Brod			
Kontakt:				T: +420 569 400 520 E: culka@dmchb.cz			
							
Zhotovitel objektu:				DMC Havlíčkův Brod s.r.o.			
Adresa:				Průmyslová 941, 580 01 Havlíčkův Brod			
Kontakt:				T: +420 569 400 520 E: culka@dmchb.cz			
							
Hlavní projektant (HIP):		Specialista:		Odpovědný projektant:		Zpracovatel:	
Bc. Josef Culka		Bc. Josef Culka		Bc. Josef Culka		Bc. Josef Culka	
Název stavby/akce:				Rekonstrukce PZS vč. povrchu v km 2,265 (P7412) na trati Valašské Meziříčí - Rožnov p/R		Označení (S-kód): S622000135	
Název části:				Kolejový svršek, spodek, přejezd, pozemní komunikace, přístřešek, orient. systém		Označení zhotovitele: 20053	
Název objektu:				Stavební část - Železnice		Označení části: D.2.1.1 Označení objektu/komplexu: SO 01-04, 08, 09	
Název přílohy:				PRVKY ORIENTAČNÍHO SYSTÉMU		Číslo přílohy: 7	
Název dílčí části přílohy:						Paré:	
Kraj:		Katastrální území:		TUDU:			
Zlínský		Krhová [776505]		214112			
Stupeň dokumentace:		Datum zpracování:		Formáty:		Měřítko:	
DUSP		27.5.2021		3 x A4		1:25	
S-kód:				Stupeň dokumentace: Část:		Objekt:	
						Podobjejt: Příloha: Revize:	